

**GÉOGRAPHIE APPLIQUÉE AU TOURISME
HISTOIRE DES CIVILISATIONS
HISTOIRE DE L'ART**

1/11

Durée : 4 heures

Coefficient : 4

Le croquis à compléter page 11/11 sera rendu avec la copie.

**LE TOURISME RURAL ET DE DÉCOUVERTE
DANS LES PAYS "CELTIQUES"
DU NORD-OUEST DE L'EUROPE**

Des professionnels du tourisme, spécialisés dans les voyages-découverte, s'interrogent sur les possibilités que l'aire des pays "celtiques" du Nord-Ouest de l'Europe offre en matière de tourisme rural. Vous êtes chargé(e) de rédiger un rapport à leur attention.

Ce rapport, nourri de vos connaissances personnelles et des documents joints, devra mettre en évidence :

- l'unité de ces pays ;
- leurs atouts touristiques du point de vue des paysages ruraux et des grands sites naturels ;
- les possibilités d'activités de détente ;
- les conditions générales des voyages.

Sur le croquis obligatoire (annexe X), vous nommerez les sites touristiques remarquables, les moyens d'accès et les villes-étapes.

I – 1 Données statistiques

	superficie	population	capitale	langues officielles
République d'Irlande (<i>Éire</i>)	70 280 km ²	3 550 000	Dublin	gaélique, anglais
Irlande du Nord (<i>Northern Ireland</i>)	14 120 km ²	1 600 000	Belfast	anglais
Pays de Galles (<i>Wales, Cymru</i>)	20 770 km ²	2 900 000	Cardiff	gallois, anglais
Écosse (<i>Scotland, Alba</i>)	78 770 km ²	5 100 000	Édimbourg	gaélique, anglais
Bretagne	34 200 km ²	2 600 000	Rennes	français

I – 2 "Ma grande famille celtique"

Comment, un jour, se découvre-t-on "celte" ? (...) En guise d'initiation, il n'y eut pour moi ni mythe, ni langue, ni histoire. Juste ce que me chuchotaient les vagues et le vent, sur le rivage de Bretagne où j'étais né. La géographie a-t-elle ce pouvoir de façonner vos rêves, vos mondes d'images ?

Il m'a fallu bien du temps, et bien des errances, bien des recherches pour découvrir que mes royaumes d'images n'étaient peut-être pas seulement le fruit de ma fantaisie, que mes images les plus intimes pouvaient être, aussi, immémoriales, bref, que je n'étais pas seul : d'autres, avant moi, avaient rêvé pareillement leurs Breagnes, leurs Irlandes, leurs Galles, leurs Écosse. Et l'ensemble de ces fils, tissés, dessinait comme un monde... (...)

Un message de rébellion contre tous les pouvoirs. L'affirmation libertaire de la grandeur de l'individu. La croyance têtue dans les puissances de l'imaginaire : n'est-ce pas la définition de ce que l'on pourrait dire "l'âme des Celtes" ?

Source : M. Le Bris, "Ma grande famille celtique", revue Ulysse n° 73, juillet 2000.

Néolithique (8000 – 2000 ans av. J.-C.)	- civilisation des mégalithes en Europe occidentale (3600 – 2000 ans av. J.-C.).
Protohistoire (2000 ans – 100 ans av. J.-C.)	- occupation des Îles Britanniques par les Celtes (à partir du VIII ^e s. av. J.-C.).
Antiquité romaine (I ^{er} s. av. J.-C. – V ^e s. ap. J.-C.)	- conquête de la Bretagne (de 58 à 51 av. J.-C.) et du sud de la Grande Bretagne (de 43 à 47 av. J.-C.) par les légions romaines (Mur d'Hadrien) ; - début de la christianisation (rôle de Saint Patrick, plus tard de Saint Colomban et Saint David).
Invasions germaniques (V ^e s.)	- invasion de la Grande Bretagne par des Germains (Angles, Saxons, Jutes) et défaite des Celto-Romains (à l'origine des légendes du Roi Arthur) ; - repli de populations celtes vers l'Irlande et la Bretagne.
Moyen Âge et Temps Modernes (VI ^e s. – XVIII ^e s.)	- indépendances, de fait ou de droit, du Pays de Galles (jusqu'au XIII ^e s.), de l'Écosse (jusqu'en 1707) et de l'Irlande (jusqu'au XVI ^e s.) comme de la Bretagne (1532 : union définitive avec la France) ; - mise en place des différentes Églises chrétiennes et recul du paganisme ; plus tard, les Gallois adoptent l'Église anglicane (XV ^e s.) et les Écossais l'Église presbytérienne (XVI ^e s.), tandis que l'Irlande et la Bretagne restent majoritairement attachées au Catholicisme ; - essor du "vieil anglais" dès le IX ^e s. et affirmation de l'anglais à partir du XV ^e s. au détriment des parlers celtiques et du français en Angleterre ; en revanche, persistance des langues celtiques en Écosse, Galles, Irlande et Bretagne, même si l'anglais et le français entrent en concurrence dès le XIII ^e s.
Époque contemporaine (XIX ^e s. et XX ^e s.)	- la Première Révolution Industrielle touche le sud du Pays de Galles et la région de Glasgow : charbon, métallurgie, mécanique ; - indépendance irlandaise (1921), mais une partie de l'Ulster reste sous souveraineté britannique ; - intégration de la République d'Irlande et du Royaume-Uni à la CEE (1973).

ANNEXE III – DONNÉES CLIMATIQUES

4/11

III – 1 Les températures

moyennes des températures maximales
moyennes des températures minimales

	J	F	M	A	M	J	J	A	S	O	N	D
Édimbourg	6 1	6 1	8 2	11 4	14 6	17 9	18 11	18 11	16 9	12 7	9 4	7 2
Belfast	6 2	7 2	9 3	12 4	15 6	17 9	18 11	18 11	16 9	13 7	9 4	7 3
Brest	9 4	9 4	11 5	12 6	15 8	18 10	20 12	20 13	18 11	15 9	11 6	10 5

(source : Saisons et Climats, Guides Balland, 1997)

III – 2 L'ensoleillement

nombre d'heures d'ensoleillement par jour

	J	F	M	A	M	J	J	A	S	O	N	D
Édimbourg	2	3	4	5	6	6	5	5	4	3	2	1
Belfast	1,5	2	3	5	6	6	5	5	4	3	2	1
Brest	2	3	4	6	7	7	7	6	5	4	2	2

(source : Saisons et Climats, Guides Balland, 1997)

III – 3 Les précipitations

volume mensuel des précipitations en mm
nombre de jours avec précipitations

	J	F	M	A	M	J	J	A	S	O	N	D
Édimbourg	55 12	40 11	40 11	40 10	55 10	45 11	85 12	75 11	55 11	65 12	60 12	55 13
Belfast	80 17	50 14	50 13	50 13	50 12	70 13	95 16	75 14	80 15	85 16	70 16	90 12
Brest	135 18	95 14	85 14	70 9	70 9	55 9	60 11	80 10	90 13	105 13	140 16	150 19

(source : Saisons et Climats, Guides Balland, 1997)

ANNEXE IV – DONNÉES LINGUISTIQUES

5/11

IV – 1 Les langues celtiques

Avant la romanisation, elles étaient parlées en Gaule, en Espagne centrale, dans la plaine du Pô... Ne subsistent à l'époque moderne que les langues celtiques dites "insulaires", réparties en deux groupes :

- gaélique (gaélique d'Irlande, gaélique d'Écosse, mannois) ;
- brittonique (gallois, cornique, breton).

Le cornique (de Cornouailles) et le mannois (de l'Île de Man) ne sont plus des langues usuelles. Les autres connaissent des fortunes diverses, selon que les autorités encouragent un peu, beaucoup ou pas du tout leur enseignement. De toute façon, partout où les langues celtiques demeurent vivantes, c'est dans une situation de bilinguisme (avec l'anglais ou, pour le breton, le français).

IV – 2 Des langues minoritaires

nombre de locuteurs naturels
exprimé en pourcentage de la population totale

gallois 520 000 < 20 %	gaélique d'Écosse 80 000 < 2 %	gaélique d'Irlande 70 000 < 20 %	breton 300 000 < 12 %
---------------------------	-----------------------------------	-------------------------------------	--------------------------

Source : J. & A. Sellier, *Atlas des peuples d'Europe occidentale, La Découverte, 1995.*

IV – 3 La langue comme élément identitaire

La devise bretonne de la Celtie et les 450 000 personnes qui ont assisté à la dernière édition du Festival interceltique de Lorient, faisant de cette manifestation la plus grande d'Europe en terme d'affluence, semblent témoigner de l'émergence d'une représentation identitaire celtique au-delà de la culture propre à chaque pays celtique (Alba-Écosse, Breizh-Bretagne, Cymru-Pays de Galles, Eire-Irlande, Kernow-Cornouailles, Mannin-Île de Man) (...)


Alors que l'ensemble des populations celtiques a connu une répression et une stigmatisation identitaire, la tendance est inversée depuis les années soixante et soixante-dix. Les populations celtiques sont désormais fières de leur identité et affirment leur attachement à leur territoire. Les années soixante marquèrent le point de départ de la reviviscence identitaire ou du moins la redécouverte d'une culture menacée d'extinction.

Depuis, le mouvement s'est amplifié à la faveur peut-être de la mondialisation et de la construction communautaire. En effet, face à une tendance croissante à l'uniformisation, les populations qui ont su ou pu conserver une identité propre la redécouvrent et la cultivent, ce qui serait un moyen de se raccrocher à quelque chose d'authentique et de rassurant, permettant aux individus de ne pas se sentir submergés dans l'océan globalisé, mais intégrés à une communauté. (...)

Bien que parlée seulement par 300 000 personnes environ, pour une population de près de trois millions pour la Bretagne administrative, 76 % des Bretons se déclarent très attachés à la langue bretonne. (...) L'enseignement du *brezhoneg* progresse pour répondre à la demande de la population : 6 200 élèves pratiquent aujourd'hui le breton au sein de classes bilingues ou de *Diwan*.

Source : D. Roudaut, "La Celtie", revue *Hérodote* n° 95, novembre 1999.

V-1 Les Highlands d'Écosse vues du ciel



0 5 km
Mars - Résolution 20 mètres.

Source : J. Kayser, *L'Europe vue de l'espace*, Éd. Solar, 1997.

VI – 1 La chaussée des Géants



VI – 2 Poème de Guillevic

Carnac


Les menhirs la nuit vont et viennent
Et se grignotent.

Les forêts le soir font du bruit en mangeant.


La mer met son goémon autour du cou – et serre.
Les bateaux froids poussent l'homme sur les rochers
Et serrent.

Source : Guillevic, Terraqué, Gallimard.

VI – 3 Château de Kilchurn (Écosse)




VII – 1 Le site de Clonmacnoise : un ancien haut lieu de la vie monastique




© G. PRATT - D. PHES 2016

VII – 2 La Falaise de Moher (Irlande)



VIII – 1 Campagnes bretonnes



VIII – 2 Fêtes de la nuit

9/11

Fest noz

La fête de nuit était, jusqu'il y a une cinquantaine d'années, une réjouissance marquant l'achèvement d'une grande tâche collective (battage, récolte, etc.), le défoulement après plusieurs jours de travaux pour lesquels les habitants de deux, trois, quatre hameaux s'étaient réunis, un jour chez Pierre, le lendemain chez Paul... : jeux, concours athlétiques ou autres entrecoupaient les danses, attirant les jeunes des environs même s'ils n'avaient pas pris part aux travaux de la journée. La modernisation de l'agriculture, qui aurait pu leur être fatale, en a certes fait disparaître beaucoup, mais il reste bien des lieux de Bretagne où l'on a encore le sens de la fête, la vraie, celle où il n'y a pas de spectateurs, seulement des participants, qu'ils soient cinq cents ou deux mille, qu'ils viennent du village, de Paris ou d'ailleurs.

VIII – 3 Une terre de légendes

Merlin l'enchanteur

D'après la légende, Merlin était fils d'une nonne et du diable. Doué de pouvoirs diaboliques qu'il met au service du bien, il devient le conseiller du roi Uther Pendragon, puis du fils de celui-ci, le roi Arthur. Il organise la chevalerie de la Table ronde et révèle les mystères du Graal. Il aide les chevaliers d'Arthur, puis un jour, il rencontre la jeune Viviane à qui il enseigne ses secrets de magie, en particulier comment retenir un homme prisonnier pour l'éternité. Merlin est amoureux de Viviane. Comme il est prophète, il connaît l'avenir, mais il accepte son sort. Un jour qu'il est endormi au pied d'un arbre, Viviane l'ensorcelle, et il se réveille dans un château invisible, dit une version de la légende, sous une grosse pierre, dit une autre version. On dit que le personnage de Merlin correspond à un poète ayant vécu au nord de la Grande-Bretagne au VII^e s., qui, devenu fou au cours d'une bataille, se réfugia dans une forêt et se mit à prophétiser. Il fut ensuite intégré à la légende du roi Arthur.

VIII – 4 Maison du pays de Fougères



Source : d'après Guides Bleus, Bretagne, 1979.

10/11

IX – 1 Clans et Tartans

Sam : Destination Edimbourg

Vois à destination d'Edimbourg. Accueil et transfert à l'hôtel Jurys Inn*** ou Learmonth***. Nuit.

Dim : Edimbourg

Visite panoramique de la capitale de l'Écosse : le quartier médiéval, le Royal Mile, le quartier géorgien du 18^e siècle et visite du château d'Edimbourg. Après-midi libre. Dîner et nuit à Edimbourg à l'hôtel Jurys Inn*** ou Learmonth***.

Lun : Edimbourg / Aberdeen (225 km)

Départ vers le nord, traversée du Forth Road Bridge en direction de Saint Andrews, station balnéaire de la Fife, patrie du golf, réputée pour sa très ancienne université et sa cathédrale du 12^e siècle. Visite de la cathédrale et temps libre. Continuation vers l'impressionnant château de Dunnottar situé sur un promontoire bordé de falaises très escarpées. Arrivée à Aberdeen, "la ville de granit", aux nombreux parcs. Dîner et nuit à l'hôtel Copthorne****.

Mar : Aberdeen / Inverness (195 km)

Traversée de la belle vallée de la Spey. Visite d'une distillerie de whisky : initiation aux secrets de fabrication et dégustation. Route vers Inverness, la capitale des Highlands. Temps libre ou visite du site néolithique de cairns de Clava. Dîner et nuit à l'hôtel Caledonian*** ou Palace***.

Mer : Inverness / Ballachulish (130 km)

Embarquement pour une mini-croisière sur le fameux Loch Ness, célèbre dans le monde entier pour son monstre légendaire. Découverte des ruines du château d'Urquhart avant d'atteindre Fort William, au pied du mont Ben Nevis, le plus haut sommet de Grande-Bretagne.

Temps libre et route vers Ballachulish. Dîner et nuit à l'hôtel Ballachulish***.

Jeu : L'île de Skye (360 km)

Journée consacrée à la découverte de l'île de Skye et de ses paysages spectaculaires. Départ par la magnifique "route des îles" vers Maillai. Ferry jusqu'à Armadale. Route vers le nord de l'île par Portree, la capitale. Retour sur le continent par le pont de Skye. Arrêt au château d'Éilean Donan, l'un des plus célèbres châteaux d'Écosse du 13^e siècle, situé sur un îlot du Loch Duich (sans visite). Dîner et nuit à l'hôtel Ballachulish***.

Ven : Ballachulish/Edimbourg (200 km)

Traversée de la belle vallée de Glencoe aux superbes paysages de montagnes escarpées et de lacs. Route vers Callander au cœur des Trossachs, réputé pour sa laine, temps libre. Continuation vers la petite ville médiévale de Stirling et visite du château, ancienne résidence royale. Retour à Edimbourg. En option ▲ soirée écossaise. Nuit à l'hôtel Jurys Inn***.

Sam : Départ d'Edimbourg

Transfert à l'aéroport d'Edimbourg. Vois à destination de Paris.

Source : Catalogue Celtictours, printemps-automne 2000.

IX – 2 Toute l'Irlande

1^{er} jour • Cork

Nuit dans la région de Cork.

2^e jour • Cork/Killarney (150 km)

Vers Kinsale, Clonakilty, Trosscarbey et Skibereen, Glengarriff et l'île de Garinish, puis le Tunnel Road pour Kenmare. Nuit dans la région du Kerry.

3^e jour • L'Anneau du Kerry (200 km)

L'un des plus beaux paysages d'Irlande. Route circulaire de 175 km autour de la péninsule de Iveragh, avec des points de vue spectaculaires sur la mer, les montagnes et les landes. Nuit dans la région du Kerry.

4^e jour • La Péninsule de Dingle/Tralee (175 km)

Route vers Dingle, Ventry, Sleat Head, Ballyferriter et Murreagh, avant de rejoindre Tralee, par Stradhally et Camp. Nuit dans la région de Tralee.

5^e jour • Tralee/Falaises de Moher/Galway (235 km)

Le long de la côte, par Ballyheigue et Ballylongford. Bac entre Tarbert et Killimer. Les célèbres Falaises de Moher, la région du Burren, paradis des botanistes et Black Head. Nuit dans la région de Galway.

6^e jour • Galway/Connemara/Westport (195 km)

Le Connemara, l'un des paysages les plus sauvages d'Irlande. Le long de la côte par Spiddal, Screeb, Carna et Clifden, pour vous rendre à Leenane. Par les montagnes de Louisburgh, jusqu'à Westport. Nuit dans la région de Westport.

Source : Catalogue Bennett Voyages, printemps / été 2000.

IX – 3 Le sud du Pays de Galles

De la splendeur majestueuse des vallées du Parc National des Brecon Beacons aux imposantes falaises de la côte, en passant par la ville de Porthcawl située en bordure de mer, cette région vous offre la richesse de son héritage, composé à la fois de sites historiques et de paysages époustouflants... Tout cela à quelques minutes de Cardiff, l'une des capitales les plus captivantes d'Europe.

Venez admirer la beauté intemporelle de la vallée de la Wye, resplendissante lorsque ses collines boisées se parent de leurs chaudes couleurs automnales, sans oublier les vallées de l'Usk et du Glamorgan, aux paysages magnifiques et dont les villes et petits villages rivalisent de charme.

Revenez 2000 ans en arrière, à l'époque où les romains occupaient ce vaste territoire d'Europe, ou visitez l'un des nombreux châteaux normands pour vous faire une idée de ce que pouvait être la vie des Gallois au Moyen Âge.

7^e jour • Westport/Bundoran (155 km)

Vers le nord, pour Castlebar, Pontoon, Ballina, Enniserone et Sligo. Le monastère franciscain du 13^e siècle et le site de Bundoran, dans la baie de Donegal. Nuit dans la région du Donegal.

8^e jour • Bundoran/Dunfanaghy (195 km)

Le long de l'Atlantique, jusqu'à Ballyshannon et Donegal. Puis par la région réputée pour ses tweeds et ses fines broderies. Jusqu'à Dunfanaghy, nichée dans la baie de Sheep Haven. Le paysage côtier et la vue du haut des falaises sont inoubliables. Nuit dans la région du Donegal.

9^e jour • Dunfanaghy/Irlande du Nord/Derry (240 km)

La péninsule de Rosapenna "le Grand Atlantique Drive". Le petit atelier de tweed de Downings et le château de Glenveagh, du 19^e siècle. Vers Derry, en passant la frontière à Bridgend. Nuit dans la région de Derry.

10^e jour • Derry/Chaussée des Géants/Belfast (240 km)

Vers Limavady, Downhill et Portrush. Par temps clair, vue sur le Mull of Kintyre, en Écosse. La chaussée des Géants. La ville pittoresque de Cushendun, Carrickfergus et son château. Nuit dans la région de Belfast.

11^e jour • Belfast/Dublin (195 km)

Les impressionnantes montagnes de Mourne. La cathédrale de Down et son cimetière. Newcastle et le village de pêcheurs de Dundrum. Passage de la frontière à Newry, pour Drogheda, Monasterboice, Newgrange avec ses mystérieuses tombes néolithiques, Balbriggan, Rush et Howth. Nuit dans la région de Dublin.

Revisitez l'ère industrielle dans la mine de Big Pit et le Parc du Patrimoine de Rhondda, à l'époque où le charbon était roi et où les vallées du Pays de Galles étaient au centre de la révolution industrielle britannique.

Que vous soyez amateur de randonnée pédestre, cyclisme, natation ou sports nautiques, ou que vous souhaitiez simplement respirer un bon bol d'air frais, le Sud du Pays de Galles est l'endroit idéal.

Le Sud du Pays de Galles, riche en histoire et en paysages de rêve, propose de nombreuses activités à ses visiteurs et est facilement accessible par la route ou le train. Cette région ne manquera pas de vous enchanter, de vous captiver et vous surprendre. A tel point que vous voudrez y revenir, encore et encore...

Source : publications Wales Cymru.

LE TOURISME DANS LES PAYS DE CULTURE CELTIQUE



M/M/A

